

UHU®

Club delle
MAESTRE

REGIONIAMO!



L'arte di crescere **REGIONIAMO!**

Il gioco è un'esperienza fondamentale per lo sviluppo di bambine e bambini e diverse ricerche dimostrano come anche a scuola esso possa diventare un valido strumento di apprendimento. Utilizzare il gioco a scopi didattici presenta infatti **numerosi vantaggi:**

- Aumenta la **motivazione** e migliora i tempi di **attenzione**;
- Facilita la rielaborazione dei contenuti, favorendo **apprendimenti più duraturi**;
- Migliora le capacità di **problem solving**;
- Stimola le **competenze linguistiche**.

"Regioniamo!" è un'attività per giocare con la geografia e approfondire le regioni d'Italia divertendosi.

La geografia è un campo di studio cruciale per i bambini poiché non solo li aiuta a **comprendere il mondo e le diverse culture** che lo abitano, ma stimola anche lo sviluppo del **pensiero critico** attraverso la riflessione su eventi sia naturali che umani. Imparando la geografia, i bambini acquisiscono **abilità pratiche come l'orientamento e la navigazione**, essenziali per interpretare mappe e muoversi nell'ambiente. Inoltre, sensibilizza anche sui **temi ambientali**, promuovendo una maggiore consapevolezza sulla sostenibilità e il rispetto per l'ambiente.



REGIONIAMO!

UHU Patafix



Schede Club delle maestre

Occorrente:

Cartoncino rigido



Pastelli o Pennarelli



Colla UHU stic



Forbici



L'arte di crescere REGIONIAMO! 😊



「Ora tocca a te!」



Ritaglia la sagoma del territorio italiano e **incollala** sul cartoncino.

Poi **colora e ritaglia le diverse regioni**; se vuoi rinforzarle, incolla anche queste su un cartoncino e rifilane i contorni, in modo che risultino più resistenti. Ora il gioco può iniziare!

Mescola le regioni italiane e con il Patafix esercitati ad incollarle nella posizione giusta. Hai sbagliato posizione? Non importa, puoi staccarle e riattaccarle tutte le volte che vuoi.



UHU®

Club delle
MAESTRE



L'arte di crescere **REGIONIAMO!**

Consigli per le maestre

Per le classi della scuola primaria, quest'attività può essere utilizzata in diversi modi:

la si può proporre prima dell'**approfondimento teorico del tema**, in modo da aiutare bambine e bambini a familiarizzare con la posizione geografica delle diverse regioni italiane;

si possono ritagliare le singole regioni man mano che vengono approfondite insieme all'insegnante, in modo da completare progressivamente tutto il territorio italiano;

si può proporre come attività di **ripasso e di verifica** degli apprendimenti teorici.

Si possono inoltre aggiungere dettagli per rendere la cartina d'Italia più ricca e approfondita: sul cartoncino, ad esempio, si possono indicare e **colorare i mari, aggiungere i nomi delle regioni, oppure scrivere indicazioni sui confini e/o i capoluoghi di regione.**

Si può anche pensare di ingrandire le singole regioni e creare una grande cartina di classe, su cui aggiungere informazioni su fiumi, laghi, monumenti importanti, cibi tipici, a partire da momenti di riflessione e confronto di gruppo.



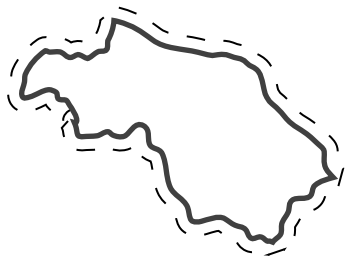
REGIONIAMO!

Italia

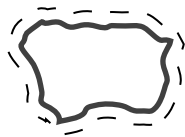


REGIONIAMO!

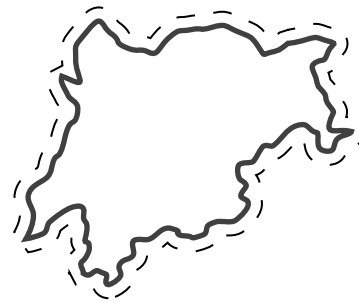
Regioni



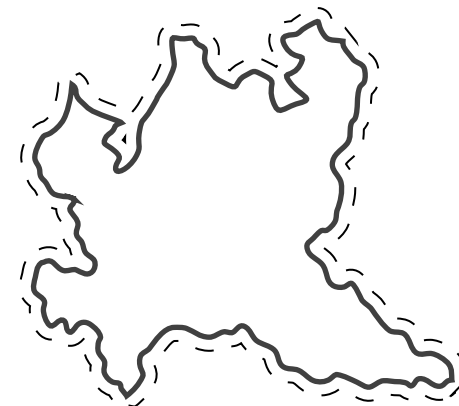
Marche




Valle d' Aosta



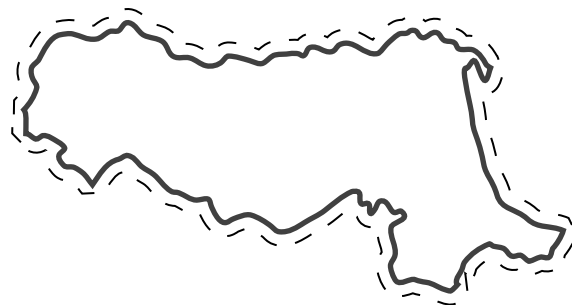
Trentino Alto Adige



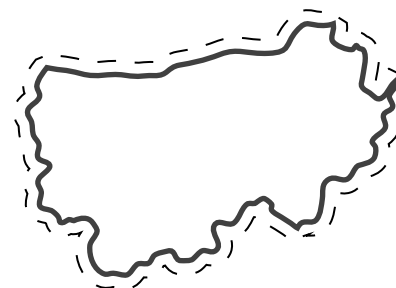
Lombardia



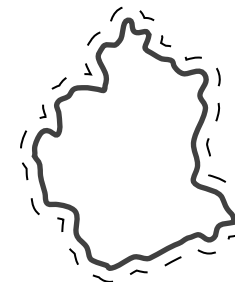
Liguria



Emilia Romagna



Abruzzo

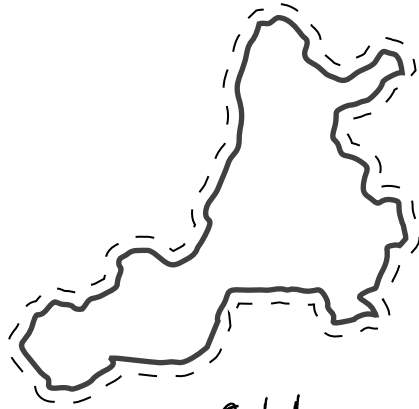


Umbria




REGIONIAMO!

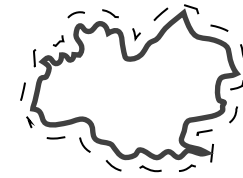
Regioni



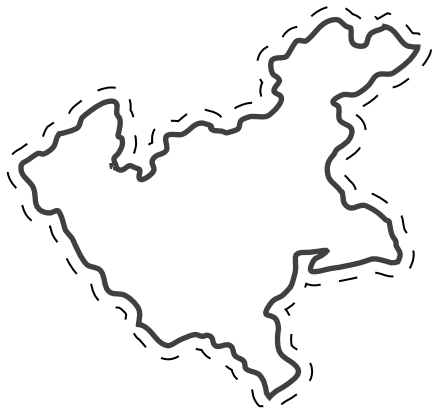
Calabria



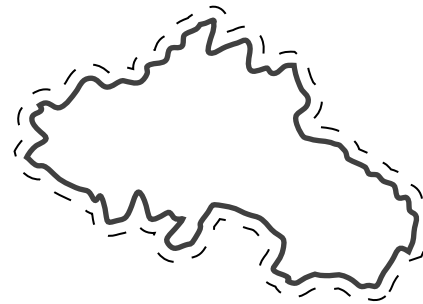
Puglia



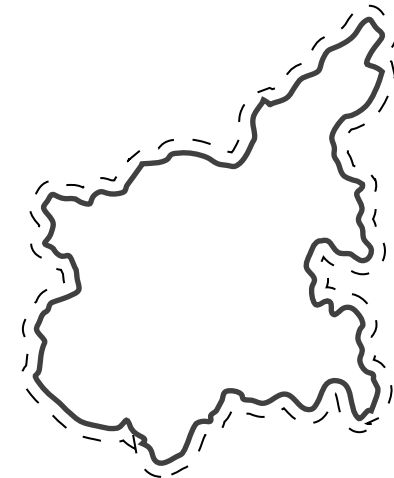
Molise



Veneto




Campania



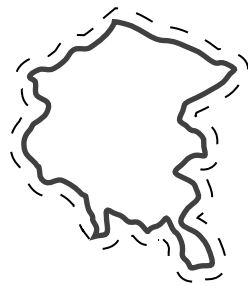
Piemonte

REGIONIAMO!

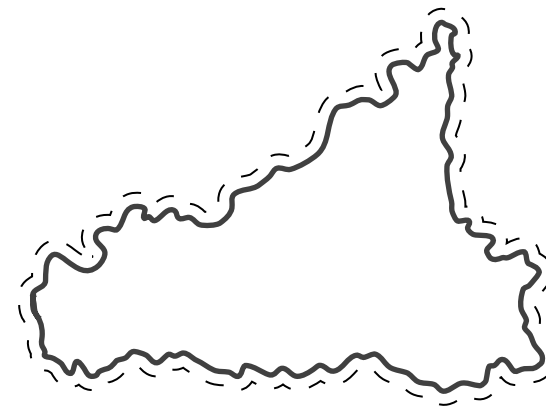
Regioni



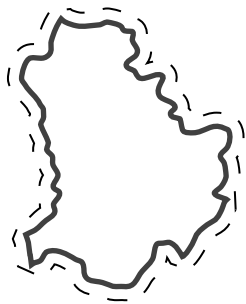
Sardegna



Friuli-Venezia Giulia



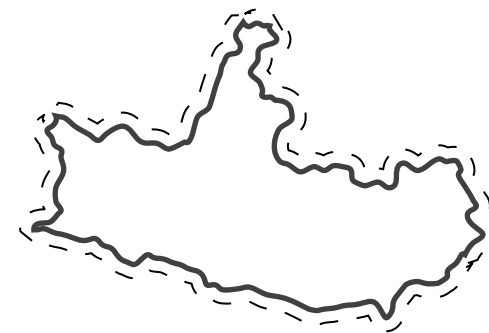
Sicilia



Basilicata



Toscana



Lazio